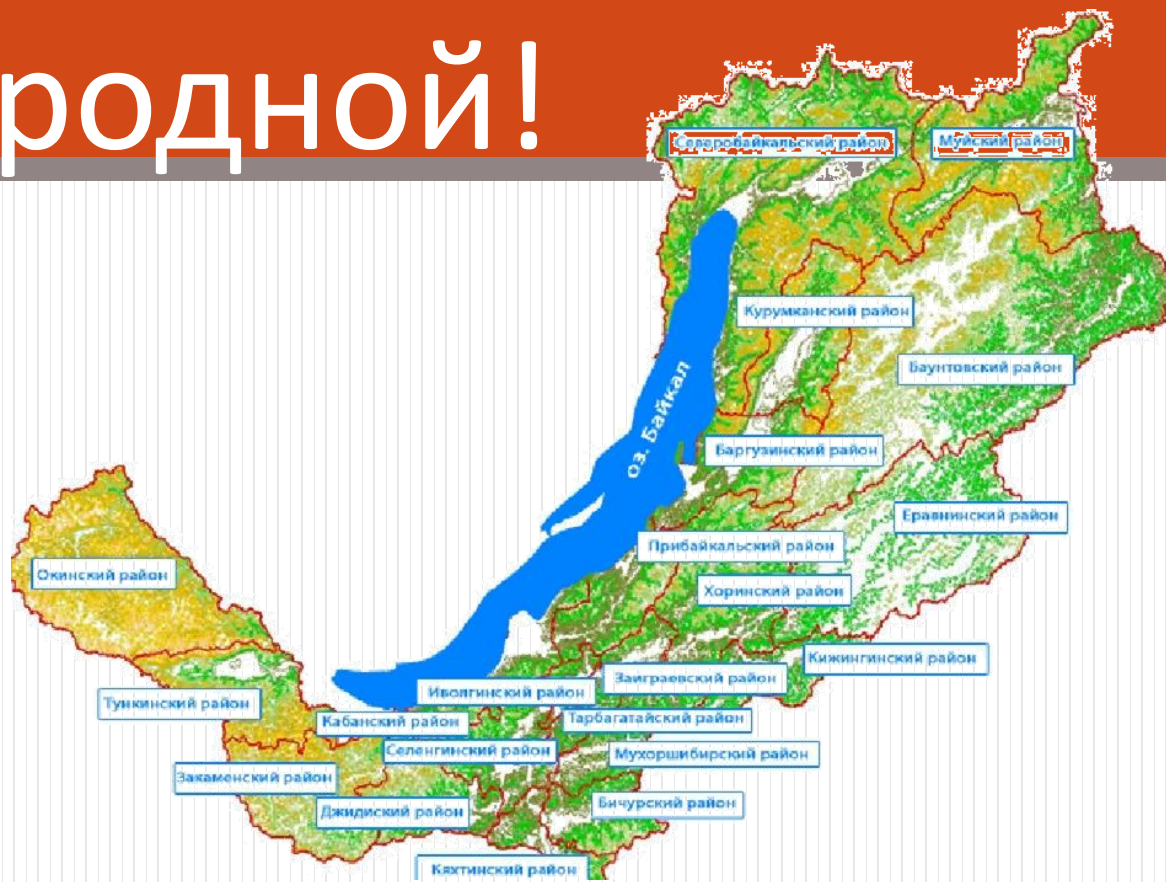


Моя Бурятия – мой край родной!



Столица Бурятии – город Улан-Удэ



Президент Республики Бурятия

Цыденов Алексей Самбуевич



Герб Республики Бурятия



**Золотое соембо -
традиционный
символ жизни**

**Волны Байкала и
темно-зеленые
горные вершины
Бурятии**

**Голубая лента «хадак» -
символ гостеприимства
народа Бурятии**

Флаг Бурятии

принят 29 октября 1992 года.



Национальный цвет бурят,
олицетворяет исторические
корни, нерушимость и
верность

**Символ высоких нравственных начал,
счастья, спокойствия, благополучия, мира,
единства и целостности**

**Духовное начало, милосердие
гармония человека и природы
духовное самосовершенствование**

Гимн Республики Бурятия

композитор - А.Андреев,
стихи - Д.Жалсараев

Таежная, озерная, степная,
Ты добрым светом солнечным
полна.

Цветущая от края и до края,
Будь счастлива, родная сторона.

Брусничный дух, черемухи дыханье,
Лилового багульника настой.
Я не дышу, а пью благоуханье
Моей земли, равнинной и лесной.

Прими, земля, сыновнее спасибо,
Святой водой Байкала угости,
Чтоб я обрел невиданную силу
Для дальнего нелегкого пути.

С тобой, земля, мы слиты воедино,
Моею стала и судьба твоя.
Поклон тебе от сердца, край
родимый,
Любимая Бурятия моя!

О, Мать-земля!

Основой гимна послужила «Песня о
родной земле», текст которой был
написан Дамбой Жалсараевым
(перевод на русский язык выполнен
О. Дмитриевым), музыка —
Анатолием Андреевым.



*Бурятия традиционно является
многонациональной республикой.*



61% жителей – русские, 30% - буряты, другие национальности – 9%. Коренные жители – буряты. Исповедуют буддизм.



История Бурятии

Территория, прилегающая с востока к озеру Байкал, с глубокой древности является составной частью Центрально-Азиатской историко-культурной области.

Одним из переломных этапов в истории Евразии стал 3 век до нашей эры, когда на территории Центральной Азии с центром в Монголии была создано первое кочевое государство Хунну.





С этого времени Центральная Азия на многие века превратилась в своеобразное горнило, в котором в войнах формировалась кочевая цивилизация, а волны нашествий кочевников распространялись далеко на запад и на восток.

Байкал и страна Баргуджин-Токум

Озеро Байкал и территория современной Бурятии относились к легендарной стране Баргуджин-токум, бывшей в составе коренного улуса кочевого государства монголов. Баргуджин-токум была объявлена Чингисханом заповедной землей предков, был издан "Их хориг".



Великий «Чайный путь»

В 16 веке российская империя начала интенсивно расширять свои рубежи на восток и налаживать дипломатические и торговые отношения с Монголией и Китаем. Эти события коренным образом отразились на судьбе народов, живших на территории Бурятии. Русскими казаками были основаны первые остроги, через территорию Бурятии прошел один из великих торговых путей человечества - "Чайный путь".



Зарождение республики

Установление российско-монгольской границы привело к определенному обособлению бурятских племен от монгольского мира. В 17 веке бурятский народ, не имевший собственной государственности, добровольно вошел в состав России. Но это обособление не привело к разрушению веками сложившихся духовных, религиозных, культурных, родоплеменных, а также торгово-экономических связей Бурятии и Монголии. Царское правительство России, проводя гибкую политику в отношении местной знати, установило в Бурятии административно-управленческую систему, в которой действовала система внутреннего самоуправления (Бурятская степная дума). Большое влияние на экономическое развитие Бурятии оказало строительство Транссибирской железной дороги.

- **Последующие государственные образования кочевников сменяли друг друга на протяжении тысячелетий до образования в 1206 году Монгольской империи, в которой Чингис-хан объединил все основные монгольские племена. Подчиняясь строжайшей государственной дисциплине, народы Забайкалья участвовали в завоевательских походах Чингис-хана и его преемников.**
- **После распада империи Чингис-хана монгольское государство, раздираемое феодальными раздорами, продолжало существовать. Племена кочевавшие в Забайкалье и Предбайкалье неизменно оставались в его составе.**



Основание Верхнеудинска



В 16-м веке российская империя начала интенсивно расширять свои рубежи на восток. Крупные исторические события, надвигавшиеся в сторону Байкала, коснулись судьбы народов, обитавших на этих территориях. В 1666 году на высоком берегу реки Уда русские казаки воздвигли деревянную крепость, которая положила начало крупному купеческому городу Верхнеудинску, впоследствии ставшему столицей Бурятии - Улан-Удэ.

История Улан-Удэ, как и почти всех старых сибирских городов, начинается с постройки зимовья, острога. В 1666 году русский казачий отряд поставил в устье реки Уды, на высоком скалистом берегу маленький деревянный домик, названный "Удинским казачьим зимовьем". Удинское зимовье было создано в основном для сбора ясака.



Образование БМАССР

После Октябрьской революции 1917 года, произошедшей в России, процесс интеграции Забайкалья и Дальнего востока в составе России шел очень интенсивно. Здесь в 1920 году с центром в Верхнеудинске была создана Дальне-Восточная Республика. В 1923 году была образована Бурят-Монгольская Автономная Советская Социалистическая Республика.



Переименование столицы Бурятии

Столица Бурят-Монголии в 1934 году была переименована в Улан-Удэ. В 1937 году из состава республики был выведен ряд районов, на их основе созданы два бурятских автономных округа, вошедших в состав соседних областей: Агинский в составе Читинской и Усть-Ордынский в составе Иркутской области.

В 1958 году Бурят-Монгольская АССР получила новое название – Бурятская АССР.



**г.Улан-Удэ в начале XX века.
Торговая площадь Гостинные ряды**



Современная Бурятия

В 1990 году был провозглашен государственный суверенитет Бурятской Советской Социалистической Республики и объявлен отказ от статуса автономной республики. Ныне она называется Республика Бурятия и является субъектом Российской Федерации.



Улица Ленина (Арбат, пешеходная улица)

главная улица города



Площадь Советов

главная площадь города

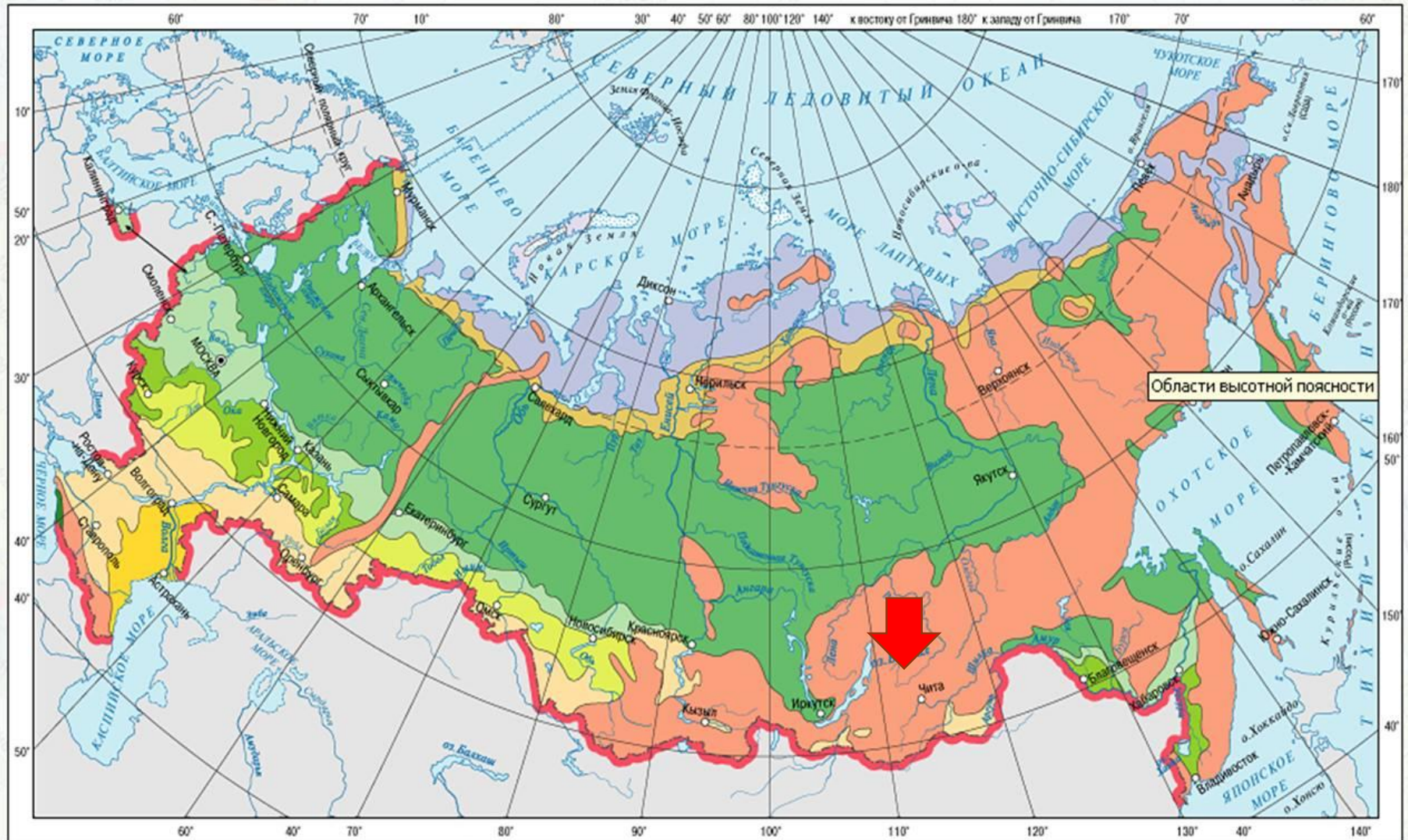




Республика Бурятия входит в горную зону, занимающую значительную часть юга Восточной Сибири. Рельеф характеризуется мощными горными хребтами. Площадь гор более чем в 4 раза превышает площадь, занимаемую низменностями. Самая высокая покрытая ледниками вершина Мунку-Сардык в Восточных Саянах 3491 м над уровнем моря.

Карта природных зон России

Бурятия расположена в зоне высотной поясности



Климат Бурятии резко-континентальный. **Зима** холодная, с сухим морозом и малым количеством снега. **Весна** ветреная, с заморозками и почти без осадков. **Лето** короткое, с жаркими днями и прохладными ночами, с обильными осадками в июле и августе. **Осень** наступает незаметно, без резкой смены погоды, в отдельные годы она бывает долгой и теплой. Средняя температура летом +18,5 °С, зимой –22 °С.

Всего на её территории протекает более 30 000 рек общей протяженностью около 150 тыс. км. Из них лишь 25 относятся к категории больших и средних.



Главное богатство республики – озеро Байкал



Озеро Байкал и окружающую его территорию населяют 2500 различных видов животных и рыб, 250 из которых эндемичны. Наиболее известны байкальский омуль — промысловая рыба семейства лососёвых, а также живородящая голомянка — прозрачная рыба без чешуи и плавательного пузыря. Символ Байкала — нерпа. Тайну происхождения этого пресноводного тюленя в озере пока не удалось разгадать.

Озеро Байкал (природная достопримечательность)


Самое глубокое озеро планеты.

Впадает 336 рек, самые крупные - Селенга, Баргузин, Турка. Вытекает одна река Ангара.



Эндемики Байкала

ОМУЛЬ



ТАЙМЕНЬ



ОСЁТР БАЙКАЛЬСКИЙ



ГОЛОМЯНКА



Эндемики Байкала



БАЙКАЛЬСКАЯ НЕРПА

Растительный мир Бурятии.

Береза - одно из самых красивых наших деревьев. Белые с черным рисунком стволы берез имеют особую привлекательность.



Кедр



Вечнозеленое хвойное дерево. Ствол высокий, прямой, ровный. Отличается густой кроной с толстыми сучьями. Растёт медленно. Древесина ценная.

Используется в строительстве, для производства мебели, Из неё делают рояли, арфы, гитары, карандаши.

Шишки кедра служат пищей всем жителям тайги и человеку.

Хвою и масло кедрового ореха используют в медицине.



Сосна

*Широко распространена по всей территории.
Неприхотлива. произрастает на самых бедных
почвах.*



Можжевельник обыкновенный



Бóльшая часть территории Бурятии занята лесами (83 % площади). Весной расцветает рододендрон даурский (называемый местным населением багульником). кустарник с зелёными кожистыми листьями. Цветы фиолетовые. Во время цветения от растения исходит сильный аромат. Растение считается ядовитым. Имеет лечебные свойства и с осторожностью используется в народной медицине.



Брусника – многолетний низкий
вечнозеленый кустарничек. Плоды – небольшие
ярко-красные ягоды с кисло-сладким вкусом.
Ягоды вкусны, полезны и долго хранятся в свежем
виде. Из брусники варят варенье, используют в
лечебных целях.



Голубика - это невысокий кустарничек. Ягоды голубики съедобны, они слегка водянистые, но сладкие.



Клюква

Ягоды клюквы богаты витаминами, прекрасно хранятся. Из них готовят варенья, кисели, напитки и т.д.



ЖИВОТНЫЙ МИР

Бурый медведь – хищное млекопитающее.

Большая голова, массивное тело, короткий хвост.

Сильные лапы. Глаза и уши маленькие. Отлично видят и слышат, имеют острый нюх.

Бурый медведь всеяден: ягоды, жёлуди, орехи, корни, насекомые, черви, лягушки, грызуны, мелкие животные, рыба.



Баргузинский соболь – подвижный, ловкий хищник. Тело длинное, лапки короткие. Окраска шкурки почти черная. мех красивый, прочный, высоко ценится.

Живёт в тайге. Ловко лазает по деревьям.

Всеядный: мыши-полёвки, землеройки, белки, Зайцы, кедровые орехи, растения.



Волк – хищный, сильный и умный зверь. Внешне похож на собаку, но размером крупнее. Туловище вытянутое, лапы длинные, шерсть густая. Его оружие – зубы. Имеет острый слух и нюх. Очень выносливый, двигается бесшумно.

Основная пища: зайцы, грызуны, птицы, может нападать на домашний скот. Если очень голоден может напасть на лося, оленя, кабана.



Ласка - самый мелкий представитель семейства куньих и хищников вообще



Лось - самый крупный вид из парнокопытных охотничьих зверей. Вес лоса достигает 300 килограммов.



***Дикий олень** - стройное, грациозное животное, достигающее в длину двух метров, в высоту более одного метра.*



Лисица



Колонок



Горноста́й

Кабан



Рысь




Памятники истории и культуры Иволгинский дацан

Дацан в селе Верхняя Иволга - это бурятский монастырь, при котором ведет свою работу буддийский университет. Его называют центром буддизма в России. Он является самым авторитетным монастырем в Бурятии.



Арка «Царские ворота».


20-21 июня 1891 года во время путешествия по Сибири г. Верхнеудинск посетил цесаревич Николай Александрович. В честь этого события была построена триумфальная арка, которая называлась «Царские ворота»



Гора «Спящий лев»

Очертаниями гора очень похожа на спящего льва. Его голова с косматой гривой покоится на лапах, видна мощная спина, а дорога у склона похожа на львиный хвост. Гора сплошь покрыта редкими растениями, многие из которых занесены в Красную книгу. У подножия горы много норок сусликов.

С вершины горы открывается красивейший вид на Селенгу, самую большую реку, впадающую в Байкал.



Этнографический музей

один из крупнейших в России музеев под открытым небом.

Музей пользуется огромной популярностью у населения республики Бурятия и ее гостей. Создание новых экспозиций, выставок, организация фольклорных праздников, массовых мероприятий, анимационных программ и, наконец, всеми любимой «Уголок живой природы» – все это привлекает посетителей разных возрастов.

Экспонаты:

1. Юрты, старинные дома, церковь, постройки, орудия труда, мебель, домашняя утварь.
2. Уголок живой природы – зоопарк.:
 - бурые медведи
 - волки
 - лисы
 - олени
 - верблюды



Одигитриевский собор — православный храм Бурятской епархии. Памятник архитектуры сибирского барокко. Расположен в центре города, на берегу Уды при впадении её в Селенгу.



Государственный русский драматический театр имени Н. А. Бестужева (создан в 1928 году)




**Бурятский Государственный
академический театр оперы и балета
ведет свою историю с 20 декабря 1939 года**



Музей природы Бурятии

Фонд музея включает палеонтологические, зоологические, геологические, ботанические коллекции, отражающие разнообразие природы Бурятии. Основная тема «Природа и человек». Главное место в экспозиции занимает показ озера Байкал.



Горы в Бурятии – Саяны.

Самая высокая гора - Мунку-Сардык 3491м



Национальные праздники.

Сагаалган — это Новый год по лунному календарю, один из самых популярных праздников в Бурятии.



Сурхарбаан — бурятский спортивный народный праздник. Древнее название — «Эрын гурбан наадан» («Три игры мужей»).



Национальная одежда.

Любой национальный костюм включает в себя шапку, костюм, или дэгэл, а также обувь, которая называется эрмэг гутал



На конце шапки, как правило, имеется кисточка. Она является символом солнца



Дэгэл – это национальный костюм, который расшивают колотыми узорами. Он состоит из непосредственно костюма, который носит название дэгэл, а также из ожа, который шьют по весьма сложным выкройкам.



Семейские в Бурятии. Старообрядцы
Забайкалья. Яркая и древняя ветвь русского
народа.



Национальные блюда

Позы или Буузы



Известные люди.



Алиса Жамбалова

родилась в п. Саган-Нур.
Российская лыжница,
Мастер Спорта Международного
класса.

Участница Олимпийских игр и
других соревнований мирового
масштаба.

**Чемпионка Универсиады-2019
в г. Красноярск.**

Российская спортсменка. Мастер спорта России международного класса по боксу. Чемпионка России по боксу.



Наталья Шадрина родилась 21 апреля 1990 года в поселке Гусиное Озеро, Республика Бурятия. С детства любила спорт, занималась практически всеми игровыми видами: баскетболом, волейболом, теннисом, даже в футбол гоняла с мальчишками. В бокс пришла уже совсем взрослой, почти в восемнадцать лет.

Ирина Ологонова



Российская спортсменка, борец вольного стиля; чемпионка и призёр чемпионатов России по вольной борьбе, призёр чемпионатов Европы и мира, мастер спорта России. Заслуженный мастер спорта России.

Родилась в Бурятии в 1990-м, в 12 лет начала заниматься борьбой, в 16 вошла в национальную сборную и выиграла первую медаль на юниорском первенстве России. Далее карьера пошла по нарастающей, прервавшись лишь однажды – из-за травмы, полученной в 2012-м.

Товары, производимые в Бурятии



Производит хлебобулочные и кондитерские изделия.



Шоколадная фабрика «Амта», производит шоколадные конфеты, зефир.



Печенье
«Родная Бурятия»



«Молоко Бурятии»-
молоко, кефир, творог, йогурты.

Товары, производимые в Бурятии



Тугнуйский угольный разрез.
Добыча каменного угля.

Улан-Удэнский авиазавод.
Производство вертолётов.



Бурятмебель.
Производство и продажа мебели.



«След».
Фабрика пошива унтов.

Полезные ископаемые



На территории Бурятии разведано более 700 месторождений различных полезных ископаемых.

Нефрит



247 золота 7 месторождений вольфрама, 13 - урана, 4 - полиметаллов, по 2 - молибдена и бериллия, по одному - олова и алюминия. Также разведано 8 месторождений плавикового шпата, 10 месторождений бурого и 4 месторождения каменного угля, 2 месторождения асбеста, ряд нефритовых и строительного сырья, а также апатита, фосфорита, графита и цеолитов

Вольфрам



Залежи титана



Тункинский национальный парк



Водопад на реке Кыренга.

Минеральные лечебные источники.

Место поклонения местных жителей «Тамхи-Баряша», где просят покровительства во время путешествия.



Вид на парк Кыренга в долине, Республика Бурятия

Забайкальский национальный парк



В состав его территории вошли такие замечательные и неповторимые по своей красоте природные комплексы как полуостров Святой Нос, южная часть Баргузинского хребта до Баргузинского заповедника, Ушканьи острова, острова Чивыркуйского залива, Баргузинский и Чивыркуйский заливы.



Баргузинский заповедник

Создан для восстановления популяции баргузинского соболя.



Джергинский заповедник

Находится в Курумканском районе.
Охраняется черный журавль и
черный аист.



Учитель начальных классов Шведова О.А.
МАОУ «СОШ №5» г.Улан-Удэ